
II/346 Leština u Světlé, propustek v km 0,415

Smerekovská Marta <marta.smerekovska@ksusv.cz>

30. ledna 2019 7:35

Komu: Jan Pracný <jpracny@gmail.com>

Pane Pracný,

odsouhlasuji zaslouanou dokumentaci **DSP+PDPS na akci II/346 Leština u Světlé, propustek v km 0,415.**
Prosím o zaslání papírově 1x paré, další paré budou odevzdány po vydání stavebního povolení.

S pozdravem

Ing. Marta Smerekovská

referent investiční přípravy

Krajská správa a údržba silnic Vysočiny

příspěvková organizace

Kosovská 16

586 01 JIHLAVA

tel: 567 117 177

mob: 739 685 846

e-mail: smerekovska.m@ksusv.cz

From: Jan Pracný [mailto:jpracny@gmail.com]**Sent:** Tuesday, January 29, 2019 10:47 AM**To:** Smerekovská Marta**Subject:** II/346 Leština u Světlé, propustek v km 0,415

[Citovaný text byl skryt]



Hasičský záchranný sbor Kraje Vysočina územní odbor Havlíčkův Brod



HZSJX0061WP6
prvotní identifikátor


Humpolecká 3606, 580 01 Havlíčkův Brod

ADRESÁT:

Ing. Jan Pracný

Výholec 23

624 00 Brno

VYŘIZUJE: nrap. Mgr. Martin Ferencz 
TEL: 950275162 / FAX: 950275108
E-MAIL: martin.ferencz@hasici-vysocina.cz

HAVLÍČKŮV BROD: 23.01.2019

POČET LISTŮ: 1

PŘÍLOHY: 0

Č.j.: HSIJ- 399-2/HB-2019

EV.Č.: HB-5/1-2019

Závazné stanovisko dotčeného orgánu na úseku požární ochrany

Název stavby: II/346 Leština u Světlé, propustek v km 0,451

Místo stavby: k.ú. Leština u Světlé, silnice II/346 v extravilánu obce Leština u Světlé

Stavebník: Krajská správa a údržba silnic Vysočiny, příspěvková organizace, Kosovská 1122/16, 586 01 Jihlava

Předložená dokumentace: dokumentace pro stavební povolení, Ing. Jan Pracný, ČKAIT - 1000218, prosinec 2018

Hasičský záchranný sbor Kraje Vysočina (dále jen „HZS Kraje Vysočina“) jako věcně a místně příslušný dotčený orgán na úseku požární ochrany dle ustanovení § 7 odst. 4 zákona č. 320/2015 Sb., o Hasičském záchranném sboru České republiky a o změně některých zákonů (zákon o hasičském záchranném sboru), ve znění zákona č. 183/2017 Sb., a dle ustanovení § 26 odst. 2 písm. b) a ustanovení § 31 odst. 1 písm. b) zákona č. 133/1985 Sb., o požární ochraně, ve znění pozdějších předpisů (dále jen „zákon o požární ochraně“), posoudil v rozsahu níže uvedených podkladů výše uvedenou dokumentaci předloženou dne 7.1.2019 a vydává k ní v souladu s ustanovením § 31 odst. 3 zákona o požární ochraně a dále dle ustanovení § 149 odst. 1 zákona č. 500/2004 Sb., správní řád, ve znění pozdějších předpisů,

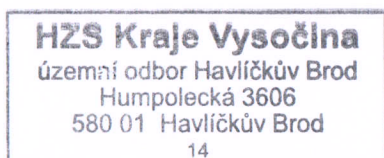
SOUHLASNÉ ZÁVAZNÉ STANOVISKO.


Odůvodnění:

HZS Kraje Vysočina vycházel při vydání závazného stanoviska z těchto podkladů:

- Průvodní zpráva – 14.1. Požárně bezpečnostní řešení (Ing. Jan Pracný, ČKAIT - 1000218, prosinec 2018).

Posouzením předložené dokumentace dle ustanovení § 46 odst. 1 vyhlášky č. 246/2001 Sb., o stanovení podmínek požární bezpečnosti a výkonu státního požárního dozoru (vyhláška o požární prevenci), ve znění vyhlášky č. 221/2014 Sb., v rozsahu výše uvedených podkladů, dospěl HZS Kraje Vysočina k závěru, že požárně bezpečnostní řešení splňuje obsahové náležitosti dle ustanovení § 41 vyhlášky o požární prevenci. Z obsahu posouzeného požárně bezpečnostního řešení vyplývá, že jsou splněny technické podmínky požární ochrany kladené na danou stavbu vyhláškou č. 23/2008 Sb., o technických podmínkách požární ochrany staveb, ve znění vyhlášky č. 268/2011 Sb.




plk. Mgr. Luboš Vacek
ředitel územního odboru



Pomáhat a chránit

KRAJSKÉ ŘEDITELSTVÍ POLICIE KRAJE VYSOČINA

ÚZEMNÍ ODBOR HAVLÍČKŮV BROD
Dopravní inspektorát

Č. j. KRPJ-2487-1/ČJ-2019-161606

Havlíčkův Brod 7. ledna 2019

Počet stran: 2

D-projekt

Ing. Jan Pracný

Výholec 23

624 00 Brno

ISDS: qykiwr3

email: jpracny@gmail.com**II/346 Leština u Světlé, propustek v km 0,415** – stanovisko ke stavebnímu řízení

K žádosti ze dne 4.1.2019

Na základě Vaší žádosti o vydání stanoviska k projektové dokumentaci stavební akce: „**II/346 Leština u Světlé, propustek v km 0,415**“ ve stupni DSP, která řeší úplnou přestavbu stávajícího propustku přes potok Leština na most, Vám z hlediska BESIP sdělujeme následující.

Policie České republiky, ÚZEMNÍ ODBOR HAVLÍČKŮV BROD, Dopravní inspektorát jako orgán státní správy ve věcech bezpečnosti a plynulosti provozu na pozemních komunikacích ve smyslu ustanovení § 2 zákona č. 273/2008 Sb., o Policii České republiky, v platném znění a na základě § 16 odst. 2 písm. b) zákona č. 13/1997 Sb., o pozemních komunikacích, v platném znění,

vydává souhlasné stanovisko

k předložené projektové dokumentaci pro stavební řízení s případnými zdůrazněními či podmínkami v níže uvedených bodech.

1. Stanovisko ke stavbě a k místní úpravě provozu na pozemních komunikacích:

- Byla předložena dokumentace se situací stavby (viz ilustračně 2. strana).
- S vydáním stavebního povolení souhlasíme.
- Úprava provozu na pozemních komunikacích musí být v souladu s vyhláškou č. 294/2015 Sb., kterou se provádějí pravidla provozu na pozemních komunikacích.
- Stanovisko k místní úpravě provozu na pozemních komunikacích dle §77 odst. 2 písm. b) zákona č. 361/2000 Sb., o silničním provozu, v platném znění, bude ve formě souhlasu vydáno pro úkon stanovení příslušným úřadem až před uvedením stavby do provozu.

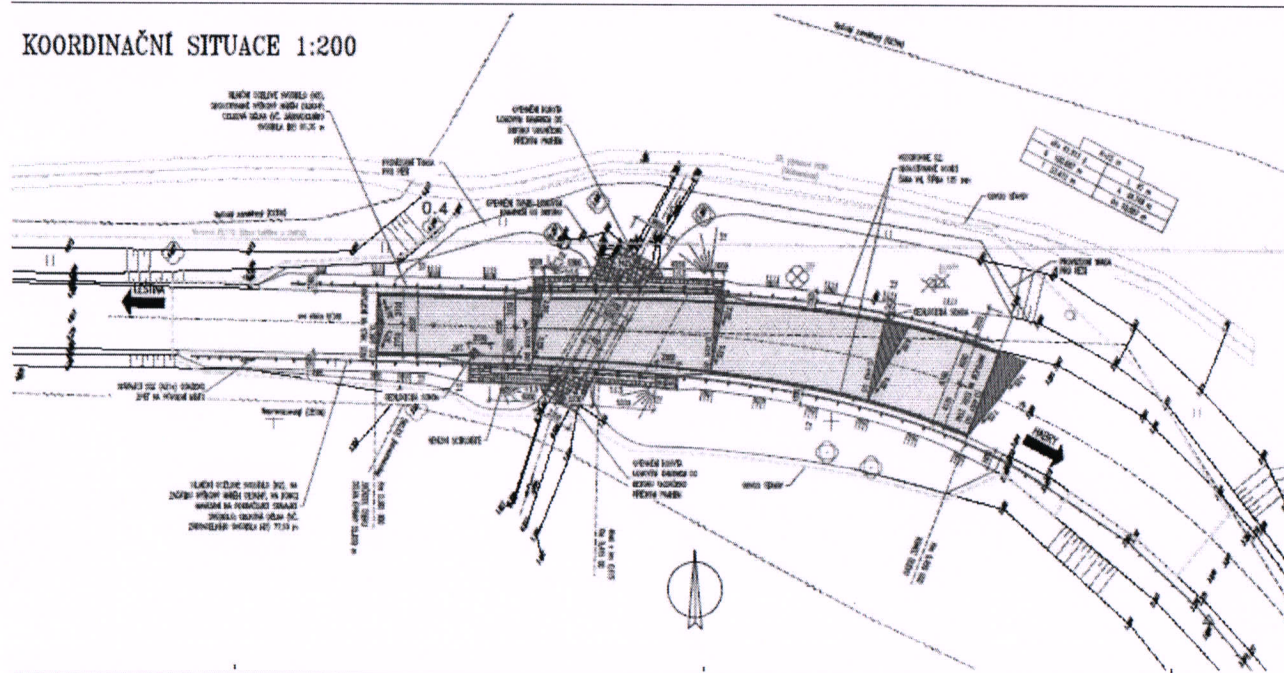
2. Stanovisko Policie ČR k přechodné úpravě provozu na pozemních komunikacích ve smyslu § 77 odst. 2 písm. b) zákona č. 361/2000 Sb., o silničním provozu:Nádražní 59
580 01 Havlíčkův Brod

Tel.: +420 974 271 258

Fax: +420 974 271 928

Email: petr.tomsovsky@pcr.cz

por. Mgr. David HOSPODKA
vedoucí oddělení



STRAŽNÍ STĚNA
HŘEBEC PŘÍČNÝ, KRYTOVÝ NÁSTĚNÍK
HŘEBEC PŘÍČNÝ PŘÍČNÝ STĚNA
1698
CELKOVÝ PLOŠNÝ PLOŠNÝ NÁSTĚNÍK
PLÁŠ PLOŠNÝ PLOŠNÝ
HŘEBEC
HŘEBEC (HŘEBEC), CELKOVÝ 8 12
HŘEBEC (HŘEBEC), CELKOVÝ 8 12

1994, 1995, 1996, 1997, 1998, 1999, 2000, 2001, 2002, 2003, 2004, 2005, 2006, 2007, 2008, 2009, 2010, 2011, 2012, 2013, 2014, 2015, 2016, 2017, 2018, 2019, 2020, 2021, 2022, 2023, 2024, 2025, 2026, 2027, 2028, 2029, 2030, 2031, 2032, 2033, 2034, 2035, 2036, 2037, 2038, 2039, 2040, 2041, 2042, 2043, 2044, 2045, 2046, 2047, 2048, 2049, 2050, 2051, 2052, 2053, 2054, 2055, 2056, 2057, 2058, 2059, 2060, 2061, 2062, 2063, 2064, 2065, 2066, 2067, 2068, 2069, 2070, 2071, 2072, 2073, 2074, 2075, 2076, 2077, 2078, 2079, 2080, 2081, 2082, 2083, 2084, 2085, 2086, 2087, 2088, 2089, 2090, 2091, 2092, 2093, 2094, 2095, 2096, 2097, 2098, 2099, 2100, 2101, 2102, 2103, 2104, 2105, 2106, 2107, 2108, 2109, 2110, 2111, 2112, 2113, 2114, 2115, 2116, 2117, 2118, 2119, 2120, 2121, 2122, 2123, 2124, 2125, 2126, 2127, 2128, 2129, 2130, 2131, 2132, 2133, 2134, 2135, 2136, 2137, 2138, 2139, 2140, 2141, 2142, 2143, 2144, 2145, 2146, 2147, 2148, 2149, 2150, 2151, 2152, 2153, 2154, 2155, 2156, 2157, 2158, 2159, 2160, 2161, 2162, 2163, 2164, 2165, 2166, 2167, 2168, 2169, 2170, 2171, 2172, 2173, 2174, 2175, 2176, 2177, 2178, 2179, 2180, 2181, 2182, 2183, 2184, 2185, 2186, 2187, 2188, 2189, 2190, 2191, 2192, 2193, 2194, 2195, 2196, 2197, 2198, 2199, 2200, 2201, 2202, 2203, 2204, 2205, 2206, 2207, 2208, 2209, 2210, 2211, 2212, 2213, 2214, 2215, 2216, 2217, 2218, 2219, 2220, 2221, 2222, 2223, 2224, 2225, 2226, 2227, 2228, 2229, 2230, 2231, 2232, 2233, 2234, 2235, 2236, 2237, 2238, 2239, 2240, 2241, 2242, 2243, 2244, 2245, 2246, 2247, 2248, 2249, 2250, 2251, 2252, 2253, 2254, 2255, 2256, 2257, 2258, 2259, 2260, 2261, 2262, 2263, 2264, 2265, 2266, 2267, 2268, 2269, 2270, 2271, 2272, 2273, 2274, 2275, 2276, 2277, 2278, 2279, 2280, 2281, 2282, 2283, 2284, 2285, 2286, 2287, 2288, 2289, 2290, 2291, 2292, 2293, 2294, 2295, 2296, 2297, 2298, 2299, 2300, 2301, 2302, 2303, 2304, 2305, 2306, 2307, 2308, 2309, 2310, 2311, 2312, 2313, 2314, 2315, 2316, 2317, 2318, 2319, 2320, 2321, 2322, 2323, 2324, 2325, 2326, 2327, 2328, 2329, 2330, 2331, 2332, 2333, 2334, 2335, 2336, 2337, 2338, 2339, 2340, 2341, 2342, 2343, 2344, 2345, 2346, 2347, 2348, 2349, 2350, 2351, 2352, 2353, 2354, 2355, 2356, 2357, 2358, 2359, 2360, 2361, 2362, 2363, 2364, 2365, 2366, 2367, 2368, 2369, 2370, 2371, 2372, 2373, 2374, 2375, 2376, 2377, 2378, 2379, 2380, 2381, 2382, 2383, 2384, 2385, 2386, 2387, 2388, 2389, 2390, 2391, 2392, 2393, 2394, 2395, 2396, 2397, 2398, 2399, 2400, 2401, 2402, 2403, 2404, 2405, 2406, 2407, 2408, 2409, 2410, 2411, 2412, 2413, 2414, 2415, 2416, 2417, 2418, 2419, 2420, 2421, 2422, 2423, 2424, 2425, 2426, 2427, 2428, 2429, 2430, 2431, 2432, 2433, 2434, 2435, 2436, 2437, 2438, 2439, 2440, 2441, 2442, 2443, 2444, 2445, 2446, 2447, 2448, 2449, 2450, 2451, 2452, 2453, 2454, 2455, 2456, 2457, 2458, 2459, 2460, 2461, 2462, 2463, 2464, 2465, 2466, 2467, 2468, 2469, 2470, 2471, 2472, 2473, 2474, 2475, 2476, 2477, 2478, 2479, 2480, 2481, 2482, 2483, 2484, 2485, 2486, 2487, 2488, 2489, 2490, 2491, 2492, 2493, 2494, 2495, 2496, 2497, 2498, 2499, 2500, 2501, 2502, 2503, 2504, 2505, 2506, 2507, 2508, 2509, 2510, 2511, 2512, 2513, 2514, 2515, 2516, 2517, 2518, 2519, 2520, 2521, 2522, 2523, 2524, 2525, 2526, 2527, 2528, 2529, 2530, 2531, 2532, 2533, 2534, 2535, 2536, 2537, 2538, 2539, 2540, 2541, 2542, 2543, 2544, 2545, 2546, 2547, 2548, 2549, 2550, 2551, 2552, 2553, 2554, 2555, 2556, 2557, 2558, 2559, 2560, 2561, 2562, 2563, 2564, 2565, 2566, 2567, 2568, 2569, 2570, 2571, 2572, 2573, 2574, 2575, 2576, 2577, 2578, 2579, 2580, 2581, 2582, 2583, 2584, 2585, 2586, 2587, 2588, 2589, 2590, 2591, 2592, 2593, 2594, 2595, 2596, 2597, 2598, 2599, 2600, 2601, 2602, 2603, 2604, 2605, 2606, 2607, 2608, 2609, 2610, 2611, 2612, 2613, 2614, 2615, 2616, 2617, 2618, 2619, 2620, 2621, 2622, 2623, 2624, 2625, 2626, 2627, 2628, 2629, 2630, 2631, 2632, 2633, 2634, 2635, 2636, 2637, 2638, 2639, 2640, 2641, 2642, 2643, 2644, 2645, 2646, 2647, 2648, 2649, 2650, 2651, 2652, 2653, 2654, 2655, 2656, 2657, 2658, 2659, 2660, 2661, 2662, 2663, 2664, 2665, 2666, 2667, 2668, 2669, 2670, 2671, 2672, 2673, 2674, 2675, 26

FIGURE 1

----- POSLOVNÍ VĚST. MOHOLNÝCH SPOLČ. (CERN, s.r.o.)
----- POSLOVNÍ VĚST. MOHOLNÝCH SPOLČ. (CERN, s.r.o.)
----- VĚST. MOHOLNÝCH SPOLČ. (CERN, s.r.o.)
----- VĚST. MOHOLNÝCH SPOLČ. (CERN, s.r.o.)

VÝKRES SYSTÉMU NA:
 KOORDINAČNÍ SYSTÉM: S-JTR

TYPOVÝ PŘÍKLAD	REKONSTRUKOVANÝ	OPRAVENÝ	POPRÁVENÝ
BEZ JAKÝCH	BEZ JAKÝCH	BEZ JAKÝCH	BEZ JAKÝCH
BEZ JAKÝCH	BEZ JAKÝCH	BEZ JAKÝCH	BEZ JAKÝCH

OBLASTI: BEZ JAKÝCH A BEZ JAKÝCH
 BEZ JAKÝCH SYSTÉMU

1/346 Lestina u Světlé
 propustek v km 0,415

Lestina 1, 2, 3, 4

KOORDINAČNÍ SITUACE



Město Světlá nad Sázavou
odbor majetku, investic a regionálního rozvoje
náměstí Trčků z Lípy 18, 582 91 Světlá nad Sázavou

1034/2019/SNS



MSNS/665/2019/OMIRR

Vaše č.j.:
Naše č.j.:NSNS/665/2019
Světlá nad Sázavou dne: 10.1.2019

Vyřizuje: Jaroslav Rezek
Telefon: 569 496 609
E-mail: rezek@svetlans.cz

Souhlas s vedením objízdné objízdné trasy pro IAD po MK ul. Čapkova.

Odbor majetku, investic a regionálního rozvoje souhlasí s předloženým návrhem objízdné trasy ul. Čapkova, navržené projekční kanceláří D projekt Ing, Jan Pracný Výholec 23, při dodržení podmínky navrženého termínu výstavby propustku v km 0,415 II/346 Leština u Světlé a délce objížd'ky 12 týdnů.

Jaroslav Rezek
odbor majetku investic a regionálního rozvoje

Město Světlá nad Sázavou
odbor majetku, investic a regionálního rozvoje
582 91 Světlá nad Sázavou



Město Světlá nad Sázavou
 odbor majetku, investic a regionálního rozvoje
 582 91 Světlá nad Sázavou

2

II/346 Leština u Světlé propustek v km 0,415		
DSP+PDPS	PROSINEC 2018	OBJÍZDNÁ TRASA PRO IAD – SVĚTLÁ NAD SÁZAVOU



Městský úřad Světlá nad Sázavou
odbor životního prostředí

náměstí Trčků z Lípy 18, 582 91 Světlá nad Sázavou

1321/2019/SNS



MSNS/19843/2018/OŽP

Č.j.: MSNS/19843/2018/OŽP

Ve Světlé nad Sázavou dne 15. 1. 2019

Vyřizuje: Ing. Jan Borek

Telefon: 569 496 645

E-mail: borek@svetlans.cz

ZÁVAZNÉ STANOVISKO

Závazná část:

Městský úřad Světlá nad Sázavou, odbor životního prostředí, jako vodoprávní úřad věcně příslušný podle ustanovení § 104 odst. 2 písm. c) a ustanovení § 106 odst. 1 zákona č. 254/2001 Sb., o vodách a o změně některých zákonů, ve znění pozdějších předpisů (dále jen „vodní zákon“) a místně příslušný správní orgán podle ustanovení § 11 odst. 1 písm. b) zákona č. 500/2004 Sb., správní řád, ve znění pozdějších předpisů (dále jen „správní řád“) žadateli, kterým je

Krajská správa a údržba silnic Vysočina, příspěvková organizace, IČO 00090450, Kosovská 1122/16, 586 01 Jihlava,

„zastoupen na základě plné moci Ing. Jan Pracný, IČO 62087851, Výholec 1148/23, 624 00 Brno,

I. vydává souhlas

podle ustanovení § 17 odst. 1 písm. a) vodního zákona

ke stavbě „**II/346 Leština u Světlé, propustek v km 0,415**“ na pozemcích parc. č. 2119, 2120 a 212 v k.ú. Sázavka, obec Sázavka a na pozemcích parc. č. 128/1, 129/2, 129/5, 536/1 a 544 v k.ú. Leština u Světlé, obec Leština u Světlé, vše Kraj Vysočina, na nichž se nachází koryto vodního toku, nebo na pozemcích s takovými pozemky sousedícími. Realizací tohoto záměru může být ohrožena jakost povrchových nebo podzemních vod.

Název vodního toku: Leština (IDVT 10251328)

Říční kilometr (staničení): cca 0,100

Číslo hydrologického pořadí: 1-09-01-1070-0-00

Orientační určení polohy místa záměru souřadnicemi S – JTSK: Y = 677672; X = 1088592.

Popis záměru: Jedná se o odstranění stávajícího nevyhovujícího propustku a stavbu nového. Mostní objekt bude proveden z železobetonové rámové konstrukce s rovnoběžnými křídly o kolmé světlosti přemostění je 3,0 m, pro převedení Q₁₀₀. Koryto toku pod mostem bude ve tvaru lichoběžníkové kynety s bermami, koryto bude opevněno v délce 15 m dlažbou z lomového kamene do betonu se zpevněním příčnými prahy.

Stavba bude provedena v souladu s projektovou dokumentací „**II/346 Leština u Světlé, propustek v km 0,415**“, kterou v říjnu 2018 zpracoval Ing. Jan Pracný, Výholec 1148/23, 624 00 Brno (ČKAIT 1000218).

II. stanovuje podmínky, za kterých se souhlas vydává:

1. Při realizaci stavby bude vhodným technickým opatřením zabráněno zanesení koryta toku smyvem nebo nahrnutím výkopového materiálu a budou přijata opatření zamezující případné kontaminaci povrchových a podzemních vod závadnými látkami (ropné látky, sanační materiály, nátěrové hmoty a jiné látky škodlivé vodám). Na stavbě budou k dispozici prostředky pro likvidaci případné havárie.

2. Stavební materiál nelze ukládat v místech, kde může ohrozit jakost povrchových a podzemních vod, odtokové poměry, erozi, atd.
3. Po dobu stavby bude zajištěno neškodné převedení povrchových vod protékajících místem stavby.
4. Odvodnění mostu bude provedeno tak, aby nedocházelo ke škodám na přilehlých pozemcích a korytě toku.
5. Případné narušení vodního toku bude uvedeno do náležitého stavu (plynulé napojení, urovnání, utužení, osetí), zásahy do břehového porostu budou projednány se správcem toku.
6. Zahájení a ukončení stavebních prací bude telefonicky oznámeno pracovníkovi správce vodního toku Leština – Lesy České republiky, státní podnik, Správa toků – oblast povodí Vltavy (kontakt: Ing. Miluše Kráčmerová, tel. 725 374 963).

Odůvodnění

Městský úřad Světlá nad Sázavou, odbor životního prostředí, obdržel dne 7. 11. 2018 od Krajské správy a údržby silnic Vysočina, příspěvkové organizace, IČO 00090450, se sídlem Kosovská 1122/16, 586 01 Jihlava, zastoupeného na základě plné moci ze dne 27. 8. 2018 Ing. Janem Pracným, IČO 62087851, Výholec 1148/23, 624 00 Brno, žádost o udělení souhlasu podle § 17 odst. 1 písm. a) vodního zákona ke stavbě „II/346 Leština u Světlé, propustek v km 0,415“, která bude realizovaná na pozemcích parc. č. 2119, 2120 a 212 v k.ú. Sázavka, obec Sázavka a na pozemcích parc. č. 128/1, 129/2, 129/5, 536/1 a 544 v k.ú. Leština u Světlé, obec Leština u Světlé, vše Kraj Vysočina, na nichž se nachází koryto vodního toku Leština, nebo na pozemcích s takovými pozemky sousedícími. Realizací tohoto záměru může být ohrožena jakost povrchových nebo podzemních vod.

Podaná žádost byla doložena všemi povinnými doklady podle ustanovení § 16 vyhlášky Ministerstva zemědělství č. 183/2018 Sb., o náležitostech rozhodnutí a dalších opatření vodoprávního úřadu a o dokladech předkládaných vodoprávnímu úřadu, ve znění pozdějších předpisů, a dalšími doklady.

Při posouzení dosahu předmětné stavby byly v plném rozsahu zváženy zájmy sledované vodním zákonem a další právem chráněné zájmy. S ohledem na ochranu jakosti povrchových a podzemních vod a s ohledem na realizaci záměru v místě vodního toku Leština stanovil vodoprávní úřad (i s přihlédnutím ke stanovisku správce povodí – vydalo Povodí Vltavy, státní podnik, závod Dolní Vltava, Grafická 36, 150 21 Praha 5, pod zn. 55329/2018-242-Mš dne 22. 10. 2018) a k vyjádření správce vodního toku – vydaly Lesy České republiky, státní podnik, Správa toků – oblast povodí Vltavy, Tyršova 1902, 256 01 Benešov, pod č.j. LCR954/003862/2018 ze dne 24. 9. 2018) jednotlivé podmínky. Vodoprávní úřad zjistil, že souhlas k přestavbě stávajícího silničního propustku lze za výše uvedených podmínek vydat.

Obsah stanoviska je závazný pro výrokovou část rozhodnutí příslušného stavebního úřadu.

Poučení

Podle ustanovení § 149 správního řádu není závazné stanovisko samostatným rozhodnutím a nelze se proti němu odvolat. Proti obsahu závazného stanoviska se lze odvolat v rámci odvolání proti rozhodnutí stavebního úřadu.

Ing. Jan Borek

referent odboru životního prostředí

Rozdělovník:

I. Žadatel:

- Krajská správa a údržba silnic Vysočina, příspěvková organizace, Kosovská 1122/16, 586 01 Jihlava; IDDS: 3qdn8g
obdrží za žadatele: Ing. Jan Pracný, Výholec 1148/23, 624 00 Brno; IDDS: qykiwr3

II. Dotčené orgány:

- Městský úřad Světlá nad Sázavou, odbor dopravy, náměstí Trčků z Lípy 18, 582 91 Světlá nad Sázavou; IDDS: yptb58f

III. Na vědomí:

- Povodí Vltavy, státní podnik, Holečkova 8, 150 24 Praha 5; IDDS: gg4t8hf
obdrží: pracoviště Povodí Vltavy, státní podnik, závod Dolní Vltava, Grafická 36, 150 21 Praha 5
- Lesy České republiky, státní podnik, Přemyslova 1106, 501 68 Hradec Králové 8; IDDS: e8jcfsn
obdrží pracoviště: Lesy České republiky, státní podnik, Správa toků - oblast povodí Vltavy, Tyršova 1902, 256 01 Benešov



Městský úřad Světlá nad Sázavou Světlá nad Sázavou
odbor životního prostředí

náměstí Trčků z Lípy 18, 582 91 Světlá nad Sázavou

Č. j.: MSNS/19845/2018/OŽP

Světlá nad Sázavou dne: 14.11.2018

Vyřizuje: Jitka Gögeová, DiS.

Telefon: 569 496 644

E-mail: posta@svetlans.cz

Obdrží zástupce investora:

Ing. Jan Pracný, Výholec 1148/23, 624 00 Brno

Závazné stanovisko

Městský úřad Světlá nad Sázavou, odbor životního prostředí (dále jen „odbor ŽP“), jako věcně a místně příslušný orgán veřejné správy na úseku odpadového hospodářství podle § 61 odst. 1 písm. c) zákona č. 128/2000 Sb., o obcích, v platném znění, § 71 písm. k) zákona č. 185/2001 Sb., o odpadech (dále jen „zákon o odpadech“) a podle § 11 odst. 1 zákona č. 500/2004 Sb., správní řád, v platném znění (dále jen „správní řád“)

s o u h l a s í

podle ustanovení § 79 odst. 4 zákona o odpadech a § 149 odst. 1 správního řádu s umístěním a povolením stavby z hlediska nakládání s odpady: **Úplná přestavba stávajícího silničního propustku na sil. II/346** (dále jen „předmětná stavba“), **na pozemku p.č. 544 k.ú. Leština u Světlé, investor Krajská správa a údržba silnic Vysočiny, p.o., Kosovská 1122/16, 586 01 Jihlava** (dále jen „investor“) zastupuje na základě plné moci **Ing. Jan Pracný, Výholec 1148/23, 624 00 Brno** (dále jen „zástupce investora“)

b e z p o d m í n e k .

Odůvodnění:

Dne 7.11.2018 obdržel Městský úřad Světlá nad Sázavou, odbor ŽP písemnou žádost o vydání závazného stanoviska odboru ŽP na předmětnou stavbu, kterou podal zástupce investora.

Přílohou žádosti je situační výkres, plná moc, průvodní a souhrnná technická zpráva, katastrální mapa.

V žádosti a dokumentaci byly uvedeny druhy odpadů zařazené podle Katalogu odpadů, uvedeno jejich odhadované množství a navržen způsob využití nebo odstranění odpadů.

Po prostudování předložených podkladů došel správní orgán odpadového hospodářství k závěru, že vydání souhlasného závazného stanoviska k povolení stavby je možné bez podmínek.

Upozornění:

Ke kolaudaci/užívání stavby předloží investor odboru životního prostředí MěÚ Světlá n. S. kopie dokladů o zákonném využití nebo odstranění vzniklých odpadů. Z dokladů musí být patrné, jaký odpad a v jakém množství byl předán oprávněné osobě, identifikační údaje této osoby (název, sídlo, IČO oprávněné osoby) a datum předání odpadu. Čestné prohlášení není bráno jako doklad prokazující zákonné nakládání s odpady.

Původce odpadů bude se vzniklými odpady nakládat v souladu se zákonem o odpadech, odpady budou předávány do zařízení oprávněné osoby dle zákona o odpadech. Při hledání způsobu využití nebo odstranění odpadů bude dodržována hierarchie způsobů nakládání s odpady, tedy pokud nelze vzniku odpadu předejít nebo jej opětovně použít, bude dána přednost recyklaci odpadů před jiným využitím odpadů. Odstranění odpadů (např. skládkováním), bude použito až v poslední řadě.

Ukládání odpadů na povrchu je možné pouze za splnění legislativních podmínek, především v souladu s vyhláškou č. 294/2005 Sb., o ukládání odpadů na skládky a jejich využívání na povrchu terénu, v platném znění.

Na nakládání s nekontaminovanou zeminou a jiným přírodním materiálem vytěženým během stavební činnosti, pokud je zajištěno, že materiál bude použit ve svém přirozeném stavu pro účely stavby na místě, na kterém byl vytěžen, se nevztahuje zákon o odpadech (§2 odst. 3 zákona o odpadech).

Toto závazné stanovisko nenahrazuje rozhodnutí a stanoviska orgánů státní správy vydávaná podle dalších zvláštních právních předpisů.

Výše stanovené podmínky odpadového hospodářství jsou závazné pro správní úřady, které vydávají rozhodnutí podle zvláštních právních předpisů (zákon č. 183/2006 Sb., o územním plánování a stavebním řádu v platném znění).

Poučení:

Proti tomuto závaznému stanovisku se nelze samostatně odvolat a opravné prostředky lze proti němu uplatnit pouze v režimu § 149 odst. 5 nebo § 149 odst. 6 správního řádu.

Jitka Gögeová DiS.
referent odboru ŽP

Na vědomí (bez příloh): MÚ Světlá n. S. – odbor dopravy

Počet příloh:0



Městský úřad Světlá nad Sázavou
odbor dopravy
náměstí Trčků z Lípy 18, 582 91 Světlá nad Sázavou

Vaše č.j.:
Naše č.j.: MSNS/16927/2018/OD-68Vy-Bá
Světlá nad Sázavou dne: 25.09.2018

Vyřizuje: Báčová
Telefon: 569 496 635
E-mail: bacova@svetlans.cz

D projekt
Ing. Jan Pracný
Výholec 23
624 00 Brno

Věc

Zaslání vyjádření k PD pro stavební povolení na stavbu: „II/346 Leština u Světlé, propustek v km 0,415“

Odboru dopravy MěÚ Světlá nad Sázavou byla předložena Vaše žádost o výše uvedené vyjádření.

Odbor dopravy posoudil podklady k plánované stavbě a upozorňuje, že je nutné dodržet podmínky z vyjádření Policie ČR KŘ KV ÚO DI Havlíčkův Brod, které nebylo doloženo.

Jinak nemáme připomínek.

Stanislava Báčová
referent odboru dopravy

Počet listů: 1 ks



Městský úřad Světlá nad Sázavou
odbor stavebního úřadu a územního plánování
náměstí Trčků z Líp 18, 582 91 Světlá nad Sázavou

Č.j.: MSNS/16954/2018/OSÚ-2
Vyřizuje: Mgr. Ryndová Jana
Telefon: 569 496 651
E-mail: ryndovaj@svetlans.cz

28492/2018/SNS



MSNS/16954/2018/OSÚ-2

Ve Světlé nad Sázavou dne: 12.10.2018

V Y J Á D Ř E N Í

Městský úřad Světlá nad Sázavou, odbor stavebního úřadu a územního plánování, jako místně a věcně příslušný orgán státní památkové péče ve smyslu § 29 odst. 2 zákona č. 20/1987 Sb., o státní památkové péči, ve znění pozdějších předpisů (dále jen „zákon o státní památkové péči“), obdržel dne 20.9.2018 od žadatele, kterým je

Krajská správa a údržba silnic Vysočiny, IČO 00090450, Kosovská č.p. 1122/16, 586 01 Jihlava 1,

kterého zastupuje: Ing. Jan Pracný, IČO 62087851, D-projekt, Výholec 23, 624 00 Brno

o vydání vyjádření k projektové dokumentaci pro stavbu: II/346 Leština u Světlé, propustek v km 0,415 v katastrálním území Leština u Světlé a Sázavka.

Z hlediska státní památkové péče je stavba:

II/346 Leština u Světlé, propustek v km 0,415
Leština u Světlé, Sázavka

mimo zájem památkové péče (projektová dokumentace - situace č. výkresu B), zpracovaná projektantem Ing. Janem Pracným, D-projekt, Výholec 23, Brno, v 09/2018).

Vzhledem k charakteru prací mimo památkovou zónu, památkovou rezervaci a ochranné pásmo nemovité kulturní památky, nebude správní orgán v této věci vydávat závazné stanovisko ve smyslu § 14 zákona o státní památkové péči.

Protože v souvislosti s danou akcí dojde k provádění zemních prací, upozorňujeme, že se pozemek nachází na území s archeologickými nálezy ve smyslu zákona o státní památkové péči. Dle § 22 odst. 1 a 2 uvedeného zákona, má-li se provádět stavební činnost na území s archeologickými nálezy, jsou stavebníci již od doby přípravy stavby povinni oznámit tento záměr Archeologickému ústavu Akademie věd ČR v Brně, Královopolská ul. č. 147, Brno a umožnit jemu nebo oprávněné organizaci (Archaia Brno, pracoviště Jihlava tel. 777239053 nebo Muzeum Vysočiny Havlíčkův brod – tel. 569429151) provést na dotčeném území záchranný archeologický výzkum. Informace o organizacích oprávněných provádět archeologický výzkum podá Archeologický ústav Akademie věd ČR v Brně, případně Národní památkový ústav Územní odborné pracoviště v Telči, Hradecká č.p. 6, 588 56 Telč. Termín zahájení zemních prací musí být této organizaci písemně ohlášen s dostatečným předstihem.

Otisk úředního razítka

Mgr. Ryndová Jana
úředník odboru stavebního úřadu
a územního plánování

Obdrží:

Krajská správa a údržba silnic Vysočiny, IDDS: 3qdn8g, *zastoupena:*
Ing. Jan Pracný, IDDS: qykiwr



Městský úřad Světlá nad Sázavou
odbor životního prostředí

náměstí Trčků z Líp 18, 582 91 Světlá nad Sázavou

982/2019/SNS



Č.j.: MSNS/19844/2018/OŽP

Skartační znak: 246.4, skartační lhůta: A/5

Světlá nad Sázavou dne 10. 1. 2019

Vyřizuje: Mgr. Martina Adamcová

Telefon: 569 496 647

E-mail: adamcovam@svetlans.cz

Žadatel: Krajská správa a údržba silnic Vysočiny, příspěvková organizace, Kosovská 1122/16, 586 01 Jihlava, IČO 00090450

zastupuje na základě plné moci včetně doručování:

Ing. Jan Pracný, Výholec 1148/23, 624 00 Brno, IČO 62087851

Z Á V A Z N Ě S T A N O V I S K O

Městský úřad Světlá nad Sázavou, odbor životního prostředí, orgán ochrany přírody věcně příslušný dle § 77 odst. 1 písm. a) zákona č. 114/1992 Sb., o ochraně přírody a krajiny, ve znění pozdějších změn a doplňků (dále jen „zákon“) a místně příslušný správní orgán dle ustanovení § 11 odst. 1 písm. a) zákona č. 500/2004 Sb., správního řádu ve znění pozdějších předpisů (dále jen „správní řád“)

souhlasí

podle § 4 odst. 2 zákona se zásahem do významného krajinného prvku (dále jen „VKP“) – **vodního toku** (Leštinský potok) na pozemku parc. č. 2119 v k. ú. Sázavka křižující silnici č. II/346 Leština u Světlé na pozemku parc. č. 544 v k.ú. Leština u Světlé **v rámci akce „II/346 v extravilánu obce Leština u Světlé, propustek v km 0,415“** v k. ú. Leština u Světlé n/S dle projektové dokumentace a přepracovaného výkresu podélného řezu „II/346 Leština u Světlé, propustek v km 0,415“ ze dne 9. 1. 2019, který obsahuje požadavky orgánu ochrany přírody a je nedílnou součástí tohoto závazného stanoviska.

Níže popsané podmínky (požadavky) orgánu ochrany přírody jsou zpracované ve výkresu podélného řezu:

- ✓ V podmostí mostu bude vytvořena **složená lichoběžníková kyneta** se suchými břehy (tzv. bermy) po obou stranách o šířce 60 cm pomocí dlažby z lomového kamene do betonu s hrubým spárováním (**hladký betonový břeh je nepřipustný**) a budou plynule napojeny na břehy před i za mostem tak, aby nebyl vytvořen schod, který by byl pro průchod živočichů bariérou.
- ✓ Kyneta ve středu koryta bude mít tvar písmene „V“ se sklonem **dna 1:3**.

Odůvodnění

Městský úřad Světlá nad Sázavou, odbor životního prostředí, orgán ochrany přírody obdržel dne 7. 11. 2018 od Ing. Jana Pracného, Výholec 1148/23, 624 00 Brno, IČO 62087851 (zastupuje investora: KSÚS Vysočiny p.o., Kosovská 1122/16, 586 01 Jihlava, IČO 00090450) žádost o souhlas se zásahem do VKP – vodního toku (Leštinský potok) na pozemku parc. č. 2119 v k. ú. Sázavka křižující silnici č. II/346 Leština u Světlé na pozemku parc. č. 544 v k.ú. Leština u Světlé v rámci akce „II/346 v extravilánu obce Leština u Světlé, propustek v km 0,415“ v k. ú. Leština u Světlé n/S dle projektové dokumentace a přepracovaného výkresu podélného řezu „II/346 Leština u Světlé, propustek v km 0,415“ ze dne 9. 1. 2019.

Vodní tok je dle ustanovení § 3 odst. 1 písm. b) zákona významným krajinným prvkem ze zákona, proto je třeba k výše uvedenému záměru získat souhlasné závazné stanovisko k zásahu do VKP dle § 4 odst. 2 zákona.

Stávající nevyhovující propustek v extravilánu obce Leština u Světlé bude kompletně přestavěn na nový mostní objekt, který bude mít podobu jednoduchého rámu z monolitického železobetonu. Zpevnění koryta pod mostem bude provedeno ve tvaru složené lichoběžníkové kynety s bermami šířky 0,60 m. Pro ochranu rámové konstrukce bude dno zpevněno dlažbou z lomového kamene do betonu s vyspárováním. Úpravy toku v celkové délce 15 m.

Současné podmostí v propustku bez chodníků je migrační bariérou pro suchozemské živočichy migrující podél vodoteče, a proto je nutno koryto toku v podmostí nového mostu upravit – vytvořit zde složenou lichoběžníkovou kynetu se suchými břehy. Dle podélného řezu i při mírně zvýšené hladině nad Q_{normal} budou tyto bermy trvale vyčnívat nad hladinu. Lichoběžníková kyneta resp. sklony jejího dna byly dle požadavku

orgánu ochrany přírody upraveny, tak aby zůstal ve středu koryta toku i při normálním nebo nižším průtoku vody vodní sloupec s maximální možnou výškou vody, umožňující migraci různých vodních živočichů. Podmínka o vytvoření suchých břehů má za cíl zajistit průchod též suchozemským živočichům nebo obojživelníkům. Proto orgán ochrany přírody stanovuje povinnost vytvořit po obou stranách podmostí bermy, kterými by bylo možno projít pod silnicí suchou cestou. Vzhledem k tomu, že beton vysouší těla obojživelníků a může způsobit i jejich úhyn, je stanoveno, že tyto bermy budou provedeny z hluboce spárovaných kamenů. Hluboké spáry se postupem času zanesou pískem, zeminou a podobným materiálem a vytvoří tak relativně přirozený povrch pro pohyb živočichů. Výškově budou břehy řešené tak, aby i při mírně zvýšené hladině (nad Q_{normal}) zůstala pod mostem možnost „suchého“ průchodu. Bermy mohou často využít drobní či větší živočichové (např. obojživelníci, hlodavci, ježci, kuny, lišky, vydry, ...) jako migrační cesty („podchody“) pod komunikacemi. Snižují úhyn živočichů na komunikacích. Proto MÚ stanovuje výše uvedenou podmínku, tak aby podmostí sloužilo jak k odvádění vody tak i jako migrační cesta.

Není zde registrován žádný VKP, lokalita není součástí soustavy NATURA 2000. Lokalita je součástí územního systému ekologické stability místního významu (lokální biocentrum Leština).

Výměna nevyhovujícího propustku za nový most s úpravami podmostí pro suchozemské i vodní živočichy nebude mít negativní vliv na VKP vodní tok. Ekologicko-stabilizační funkce VKP vodního toku nebudou tímto zásahem oslabeny. Vzhledem k uvedeným důvodům orgán ochrany přírody souhlasí se záměrem při splnění výše uvedených podmínek.

Toto závazné stanovisko bude podkladem pro stavební povolení výše uvedené stavby speciálního stavebního úřadu (MÚ Světlá n/S, OD – silniční úřad).

Podklady závazného stanoviska:

- Žádost č.j. MSNS/19844/2018/OŽP došla dne 7. 11. 2018, plná moc: Krajská správa a údržba silnic Vysočiny p.o. – Ing. Jan Pracný ze dne 27. 8. 2018.
- Průvodní zpráva včetně výkresové dokumentace „II/346 Leština u Světlé, propustek v km 0,415“ vypracovaná v 12/2018 D-projekt, Ing. Jan Pracný, Výholec 23, 624 00 Brno.
- Přepřacovaný výkres podélného řezu „II/346 Leština u Světlé, propustek v km 0,415“ od D-projekt, Ing. Jan Pracný, Výholec 23, 624 00 Brno, doručený e-mailem dne 9. 1. 2019
- Souhrnné vyjádření MÚ Světlá n/S, OŽP k záměru č.j. MSNS/16953/2018/OŽP ze dne 22. 10. 2018.

Poučení

Podle ustanovení § 149 správního řádu není závazné stanovisko samostatným rozhodnutím a nelze se proti němu odvolat. Obsah závazného stanoviska je závazný pro výrokovou část rozhodnutí vydaného podle zvláštních předpisů.

Proti obsahu závazného stanoviska se lze odvolat v rámci odvolání proti rozhodnutí speciálního stavebního úřadu.

Mgr. Martina Adamcová
referentka odboru ŽP

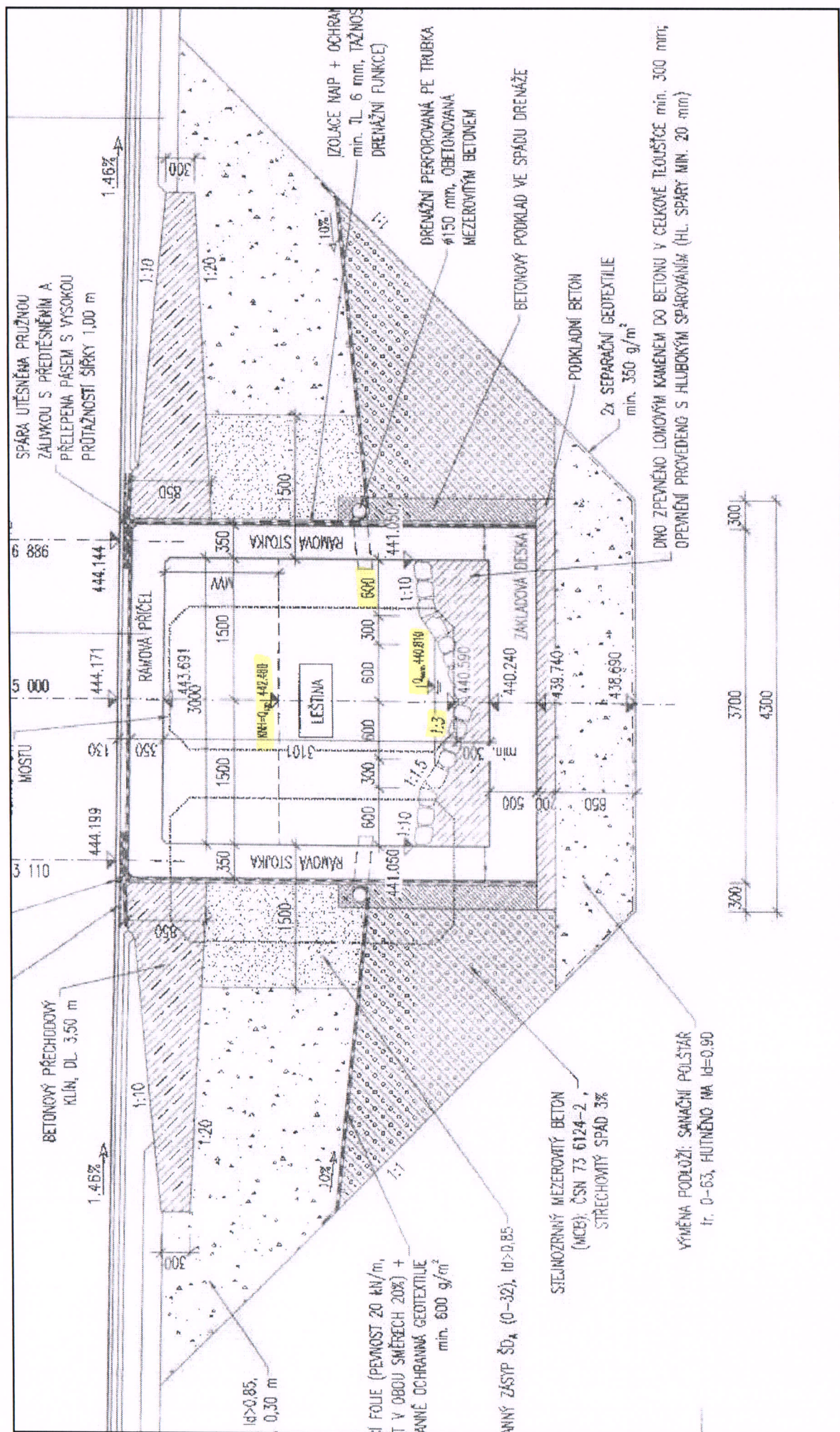
Obdrží:

Ing. Jan Pracný, Výholec 1148/23, 624 00 Brno, IČO 62087851 (DS)

Na vědomí:

Městský úřad Světlá nad Sázavou, OD, nám. Trčků z Lípy 18, 582 91 Světlá n/S

Krajský úřad Kraje Vysočina, odbor ŽP a zemědělství, odd. ochrany přírodních zdrojů, Žižkova 57, 587 33 Jihlava (DS)





Městský úřad Světlá nad Sázavou

odbor životního prostředí

náměstí Trčků z Lípy 18, 582 91 Světlá nad Sázavou

27407/2018/SNS



MSNS/16953/2018/OŽP

Č. j.: MSNS/16953/2018/OŽP

Světlá nad Sázavou dne: 22. 10. 2018

Vyřizuje: BOR,ADA,GOG,SYR,HROA,SEM

Telefon: 569 496 644

E-mail: posta@svetlans.cz

Obdržel: D projekt, Ing. Jan Pracný, Výholec 23, 624 00 B r n o

Vyjádření k dokumentaci pro stavební povolení „II/346 Leština u Světlé, propustek v km 0,415“

Investor: Kraj Vysočina, Žižkova 57, 586 01 Jihlava

Zpracovatel PD: D projekt, Ing. Jan Pracný, Výholec 23, 624 00 B r n o

Dokumentace řeší celkovou přestavbu propustku, budou vybourány původní konstrukce a místo nich vystavěn nový most.

A/ Vyjádření vodoprávního úřadu dle zákona č. 254/2001 Sb., o vodách a o změně některých zákonů, ve znění pozdějších předpisů (dále jen vodní zákon).

Záměr se dotkne vodního toku Leština ID 10251328, jehož správcem jsou LČR. K záměru je **nutno získat souhlas dle § 17 odst. 1 písm. a) vodního zákona** (formulář žádosti zasíláme v příloze). K žádosti doložte stanovisko správce povodí (Povodí Vltavy, státní podnik, závod Dolní Vltava, Grafická 36, 150 21 Praha 5) a vyjádření správce vodního toku (Lesy České republiky, státní podnik, Správa toků – oblast povodí Vltavy, Tyršova 1902, 256 01 Benešov) a ostatní podklady dle seznamu příloh.

B/ Vyjádření dle § 79 odst. 4 písm. b) zákona č. 185/2001 Sb., o odpadech ve znění pozdějších předpisů.

Dle předložené dokumentace budou při realizaci stavby vznikat odpady, investor, případně zástupce investora na základě plné moci, si požádá orgán odpadového hospodářství o vydání samostatného závazného stanoviska z hlediska nakládání s odpady podle § 79 odst. 4 zákona k povolení stavby. K žádosti je nutné přiložit dokumentaci, ve které bude zapracováno, jaké konkrétní druhy odpadů zařazené dle **Katalogu odpadů budou produkovány při realizaci stavby, maximální produkované množství odpadů v tunách, způsob nakládání s odpady** (např. předání odpadů oprávněné osobě). Formulář žádosti o závazné stanovisko je v příloze.

C/ Vyjádření z hlediska zákona č. 114/1992 Sb., o ochraně přírody a krajiny, ve znění pozdějších předpisů (dále jen zákon).

Záměr se dotkne významného krajinného prvku (vodního toku a jeho údolní nivy), proto je nutno získat souhlasné závazné stanovisko dle § 4 odst. 2 zákona. Formulář žádosti zasíláme v příloze. Podmstí je navrženo tak, aby byla **umožněná migrace suchozemských živočichů podél vodoteče (suché bermy)**. Upozorňujeme, že bermy musí být plynule navázány na okolní terén (břehy). Pro umožnění migrace vodních živočichů i za nízkých stavů vody (např. současné dlouhodobé sucho) doporučujeme dno kynety neprovádět vodorovně, ale vyspádovat jej např. k jedné bermě, tak aby i nízkých průtocích zůstal v bermě dostatečný sloupec vody.

D/ Sdělení z hlediska zákona č. 334/1992 Sb., o ochraně zemědělského půdního fondu ve znění pozdějších předpisů, (dále jen zákon), v souladu s § 15 odst. n).

Stavbou budou dotčeny pozemky zemědělského půdního fondu. Z tohoto důvodu je třeba požádat orgán ochrany ZPF – odbor životního prostředí MěÚ Světlá nad Sázavou o **souhlas s odnětím ze zemědělského půdního fondu**. Formulář žádosti zasíláme v příloze.

E/ Vyjádření z hlediska zákona č. 289/1995 Sb., o lesích a o změně a doplnění některých zákonů, ve znění pozdějších předpisů (dále jen lesní zákon).

Bez připomínek.

Tyto informace vydává Městský úřad Světlá nad Sázavou, odbor životního prostředí, pouze v rozsahu kompetencí místně příslušného obecního úřadu, pověřeného obecního úřadu a obecního úřadu obce s rozšířenou působností svěřených mu výše uvedenými zákony. Tyto informace nenahrazují souhlasy ani povolení podle výše uvedených zákonů. Vyjádření v bodě A není vyjádřením ve smyslu § 18 vodního zákona.

Mgr. Jiří Semerád
vedoucí odboru ŽP

Na vědomí (bez příloh): MÚ Světlá n. S. - OSÚ, MÚ Světlá n. S. – OD

Počet příloh: 4



Městský úřad Světlá nad Sázavou
odbor stavebního úřadu a územního plánování
náměstí Trčků z Líp 18, 582 91 Světlá nad Sázavou

Č.j.: MSNS/16921/2018/OSÚ-2
Vyřizuje: Kuczawská Miluše, DiS.
Telefon: 569 496 652
E-mail: kuczawska@svetlans.cz

31068/2018/SNS



MSNS/16921/2018/OSÚ-2

Ve Světlé nad Sázavou dne: 7. 11. 2018

VYJÁDŘENÍ

Městský úřad Světlá nad Sázavou, odbor stavebního úřadu a územního plánování, jako stavební úřad příslušný podle § 13 odst. 1 písm. c) zákona č. 183/2006 Sb., o územním plánování a stavebním řádu (stavební zákon), ve znění pozdějších předpisů (dále jen "stavební zákon"), podle ustanovení § 15 odst. 2 stavebního zákona

s d ě l u j e,

že navržená stavba

II/346 Leština u Světlé, propustek v km 0,415

na pozemcích parc. č. 128/1, 129/2, 536/1, 544 v katastrálním území Leština u Světlé, parc. č. 2119, 2120, 2121 v katastrálním území Sázavka **nevyžaduje vydání rozhodnutí o umístění stavby ani územní souhlas.**

Stavba obsahuje:

- Most v km 0,415 silnice II/346 - stávající nevyhovující propustek bude přestavěn na nový mostní objekt. Stávající konstrukce budou vybourány a na stejném místě budou provedeny konstrukce nové.
- Lokální úprava koryta - zpevnění koryta pod mostem bude provedeno ve tvaru složené lichoběžníkové kynety s bermami šířky 0,6 m. Pro ochranu rámové konstrukce mostu bude dno zpevněno dlažbou z lomového kamene do betonu s vyspárováním.
- Stavba bude prováděna převážně na pozemcích sloužících v současnosti k témuž účelu. Stávající silnice a konstrukce propustku již leží částečně i na pozemcích s jiným způsobem využití než silnice.

Dle § 79 odst. 1 stavebního zákona rozhodnutí o umístění stavby vymezuje stavební pozemek, umísťuje navrhovanou stavbu a mimo jiné stanoví její druh a účel. Záměrem stavby „II/346 Leština u Světlé, propustek v km 0,415“ se nejedná o umístění nové stavby, stavba tedy nevyžaduje vydání územního rozhodnutí ani územní souhlas.

Poučení:

Toto vyjádření nenahrazuje rozhodnutí ani opatření jiných správních orgánů, jichž je zapotřebí pro povolení speciální stavby podle zvláštních předpisů.

otisk úředního razítka

Kuczawská Miluše, DiS.
úředník odboru stavebního úřadu
a územního plánování

Obdrží:

Krajská správa a údržba silnic Vysočiny, příspěvková organizace, provoz Havlíčkův Brod, IDDS:
3qdn8g

sídlo: Kosovská č.p. 1122/16, 586 01 Jihlava 1

zastupuje na základě plněmoci: Ing. Jan Pracný D projekt, IDDS: qykiwr3

místo podnikání: Výholec č.p. 1148/23, Komín, 624 00 Brno 24



Městský úřad Světlá nad Sázavou
odbor stavebního úřadu a územního plánování
náměstí Trčků z Lípy 18, 582 91 Světlá nad Sázavou

č.j.: MSNS/16954/2018/OSÚ

Světlá nad Sázavou dne: 12. 10. 2018

Vypraveno dne: 12. 10. 2018

Vyřizuje: Ladislava Dittrichová, DiS.

Telefon: 569 496 653

E-mail: dittrichova@svetlans.cz

ZÁVAZNÉ STANOVISKO
ORGÁNU ÚZEMNÍHO PLÁNOVÁNÍ

Městský úřad Světlá nad Sázavou, odbor stavebního úřadu a územního plánování (dále jen "úřad"), jako úřad územního plánování příslušný podle § 6 zákona č. 183/2006 Sb., o územním plánování a stavebním řádu, v platném znění (dále jen "stavební zákon"), obdržel žádost o vydání **závazného stanoviska** orgánu územního plánování **podle § 96b** stavebního zákona. Žádost dne 20. 09. 2018 podal

Ing. Jan Pracný, D-projekt, IČO: 62087851, sídlo Výholec č. p. 23, 624 00 Brno

(dále jen "žadatel") ve věci:

II/346 Leština u Světlé, propustek v km 0,415

pro záměr obsahující „**propustek na silnici II. třídy II/346, kolmá světlost přemostění 3,00m, šířka nosné konstrukce 7,514 – 8,311m, šířka vozovky mezi obrubami 6,514 – 7,311m, výška mostu nade dnem vodoteče (v ose silnice) 3,581m, minimální volná výška nade dnem vodoteče (v ose toku) 3,101m a svodidla se souvislou výplní**“ (dále jen "záměr") na pozemcích viz. příloha v k. ú. Leština u Světlé a Sázavka s ohledem na územně plánovací dokumentaci.

Orgán územního plánování posoudil záměr na základě podané žádosti a přiložené projektové dokumentace pro DSP + PDPS z 10/2018 zpracované firmou D-projekt, Ing. Jan Pracný, IČO: 62087851 z hlediska souladu s politikou územního rozvoje a územně plánovací dokumentací a z hlediska uplatňování cílů a úkolů územního plánování.

Záměr je přípustný.

Orgán územního plánování dále rozhodl, že **není třeba stanovit podmínky pro jeho uskutečnění.**

Platnost tohoto stanoviska je 2 roky ode dne vydání.

Odůvodnění:

Výchozí podklady:

1. **Politika územního rozvoje** – ve znění aktualizace č. 1 ze dne 15. 04. 2015 (dále jen "**PÚR ČR**").
2. V dotčeném území platí územně plánovací dokumentace: **Zásady územního rozvoje Kraje Vysočina** (dále jen "**ZÚR KrV**"). ZÚR KrV byly vydány zastupitelstvem Kraje Vysočina na základě usnesení č. 0290/05/2008/ZK, a to opatřením obecné povahy č. 1/2008 ze dne 16. 9. 2008 s nabytím účinnosti dne 22. 11. 2008. ZÚR KrV byly následně třikrát aktualizovány a nyní platí ve znění všech těchto aktualizací č. 1, 2, 3 a 5. Aktualizace č. 5 byla vydána na základě usnesení č. 0591/07/2017/ZK ze dne 12. 12. 2017, a to opatřením obecné povahy č. 1/2017 s nabytím účinnosti dne 30. 12. 2017.
3. V dotčeném území platí územně plánovací dokumentace: **Územní plán sídelního útvaru Leština u Světlé ve znění Změny č. 2** (dále jen "**ÚPSÚ LuSv Z2**"). **Územní plán sídelního útvaru Leština u Světlé** (dále jen "**ÚPSÚ LuSv**") byl schválen dne 6. 10. 1998 a nabyl účinnosti dne 25. 10. 1998 na základě obecně závazné vyhlášky. ÚPSÚ LuSv byl následně změněn **Změnou č. 1**, která byla schválena dne 23. 2. 2006 a

nabyla účinnosti dne 12. 5. 2006 na základě obecně závazné vyhlášky a **Změnou č. 2**, která byla vydána 3. 12. 2009 formou opatření obecné povahy a nabyla účinnosti dne 22. 12. 2009.

4. V dotčeném území platí územně plánovací dokumentace: **Územní plán Sázavka ve znění Změny č. 1** (dále jen "**ÚP Sázavka Z1**"). **Územní plán Sázavka** (dále jen "**ÚP Sázavka**") byl vydán dne 26. 1. 2010 na základě usnesení zastupitelstva obce Sázavka a nabyl účinnosti dne 11. 2. 2010. ÚP Sázavka byl následně změněn **Změnou č. 1**, která byla vydána dne 24. 11. 2015 na základě usnesení zastupitelstva obce Sázavka č. 1/12/15 a nabyla účinnosti dne 10. 12. 2015.
5. Požadavky §18 a §19 stavebního zákona - Cíle územního plánování a Úkoly územního plánování.

Posouzení souladu záměru s výchozími podklady:

1. Z PÚR ČR záměr neřeší.
2. Z ZÚR KrV záměr neřeší.
3. Dotčené pozemky viz příloha v k. ú. Leština u Světlé se dle ÚPSÚ LuSv Z2 nachází v **nezastavěném území** na stávající ploše **silnice II. třídy** v zóně dopravních ploch a zařízení. Jedná se o území, které je určeno pro *dopravní plochy a zařízení, ev. spojené s obč. vybavením širšího významu na dopravní plochy (čerpací stanice PHM, servis, atd. V dominantním způsobu funkčního využití lze v této ploše např. „silniční a železniční plochy“*. Posuzovaný záměr je přípustný podle výše zmíněných regulativů ve znění ÚPSÚ LuSv Z2.
4. Dotčené pozemky viz. příloha v k. ú. Sázavka se dle ÚP Sázavka Z1 nachází v **nezastavěném území** na stávající ploše **dopravní infrastruktura – silniční (DS)**. Hlavním využitím v dané ploše je následující *„stavby a zařízení pro silniční, cyklistickou, pěší dopravu či dopravu v klidu, včetně staveb a zařízení, jejichž užívání je se silniční dopravou neoddělitelně spjata (např. autobusová zastávka, autobusové nádraží, čerpací stanice pohonných hmot apod.); veřejná prostranství; zeleň“*. Posuzovaný záměr je přípustný podle výše zmíněných regulativů ve znění ÚP Sázavka Z1.
5. Dále záměr byl posuzován soulad s relevantními cíli a úkoly (§18 a §19 stavebního zákona). Jejich zajištění je dáno řešením platného ÚPSÚ LuSv Z2 a ÚP Sázavka Z1, které zajistily dodržení cílů a úkolů územního plánování
6. Z uvedených důvodů je posuzovaný záměr přípustný.
7. Platnost závazného stanoviska nelze prodloužit, pokud se změnily podmínky v území.

Závazné stanovisko nepozbývá platnosti,

- a) bylo-li na základě žádosti podané v době jeho platnosti vydáno územní rozhodnutí, společné povolení nebo jiné obdobné rozhodnutí podle jiného zákona a toto rozhodnutí nabylo právní moci,
- b) byla-li na základě návrhu veřejnoprávní smlouvy nahrazující územní rozhodnutí nebo společné povolení podaného v době jeho platnosti uzavřena veřejnoprávní smlouva a tato veřejnoprávní smlouva nabyla účinnosti, nebo
- c) nabyli-li právních účinků územní souhlas nebo společný územní souhlas anebo souhlas s provedením ohlášeného stavebního záměru vydaný k oznámení stavebního záměru učiněného v době platnosti závazného stanoviska.

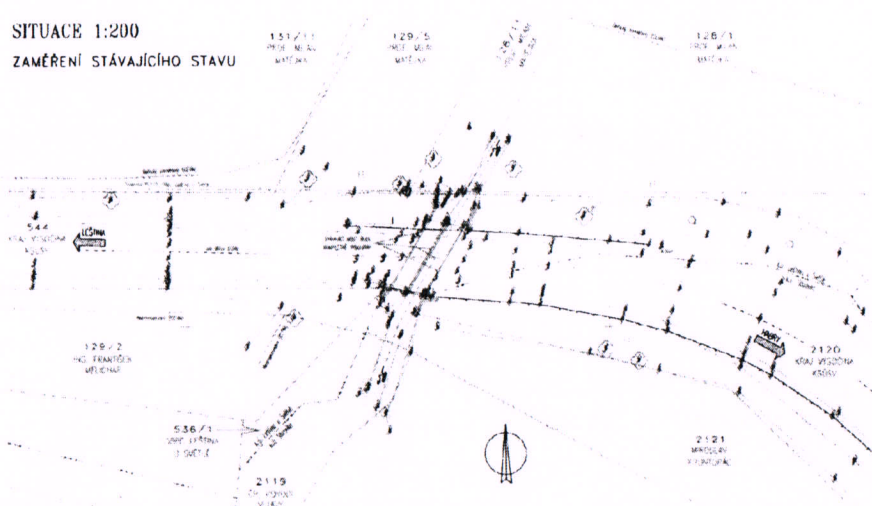
Ladislava Ditrichová, DiS.

referent odboru stavebního úřadu
a územního plánování

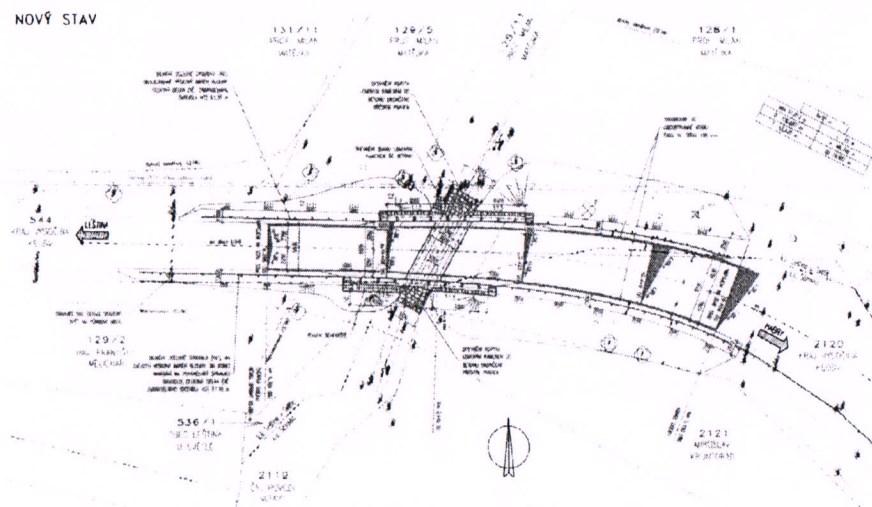
Počet stránek: 4

Počet příloh: 2

SITUACE 1:200
ZAMĚŘENÍ STÁVAJÍCÍHO STAVU



NOVÝ STAV



LEGENDA CAR

- STAVBA STAV
- STAVBA STAVU, STAVBA STAVU
- STAVBA STAVU, STAVBA STAVU
- STAVBA STAVU, STAVBA STAVU
- STAVBA STAVU, STAVBA STAVU
- STAVBA STAVU, STAVBA STAVU

LEGENDA SIT

- PROJEKT STAVU, STAVBA STAVU
- PROJEKT STAVU, STAVBA STAVU
- PROJEKT STAVU, STAVBA STAVU
- PROJEKT STAVU, STAVBA STAVU
- PROJEKT STAVU, STAVBA STAVU
- PROJEKT STAVU, STAVBA STAVU



PROJEKT STAVU, STAVBA STAVU		PROJEKT STAVU, STAVBA STAVU		PROJEKT STAVU, STAVBA STAVU	
PROJEKT STAVU, STAVBA STAVU	PROJEKT STAVU, STAVBA STAVU	PROJEKT STAVU, STAVBA STAVU	PROJEKT STAVU, STAVBA STAVU	PROJEKT STAVU, STAVBA STAVU	PROJEKT STAVU, STAVBA STAVU
II/346 Letina u Světlé		propustek v km 0,415		SITUACE	
SITUACE		SITUACE		SITUACE	

Pol. čis.	Parcela KN čis.	Parcela PK čis.	List vlastnický	Jméno a bydliště vlastníka nemovitosti	nájemce	Využití pozemku	Druh pozemku	BPEJ	Výměra	Zábor dle KNJ m ²		K předání (m ²)	Poznámka
1	2	3	3	4	5	6	7	8	9	10	11	12	13
KATASTRÁLNÍ ÚZEMÍ: Ležná u Světlé 580541													
11	129/1		258	Matějka Milan Prof., Ing., DrSc. Pod Běrkou 348/113, Dejvice 1800 Praha 6		trvalý travní porost	travní	77001 2202	27 02	48	15		ZPF
12	129/2		456	Malicher František Ing. č. p. 65 58286 Ležná u Světlé		trvalý travní porost	travní	77001 027 78001 045 78011 012	13 70	31	13		ZPF
13	129/5		258	Matějka Milan Prof., Ing., DrSc. Pod Běrkou 348/113, Dejvice 1800 Praha 6		trvalý travní porost	travní	77001 1917 77001 002	26 09	08	06		ZPF
14	536/1		10001	Obec Ležná u Světlé č. p. 51 58286 Ležná u Světlé		neupravená půda	ostatní plocha		01 03	04	02		
15	544		165	Kraj Vysočina Želiezka 1882/57 58601 Jihlava Hospodářství se zvláštním majetkem krajů Krajská správa a údržba silnic Vysočina příspěvková organizace Kosovská 1122/16 58601 Jihlava		veřejná komunikace	ostatní plocha		28 80		06 83		
										89	87 18		

Pol. čis.	Parcela KN čis.	Parcela PK čis.	List vlastnický	Jméno a bydliště vlastníka nemovitosti	nájemce	Využití pozemku	Druh pozemku	BPEJ	Výměra	Zábor dle KNJ m ²		K předání (m ²)	Poznámka
1	2	3	3	4	5	6	7	8	9	10	11	12	13
KATASTRÁLNÍ ÚZEMÍ: Sázavka 746282													
31	2119		323	Česká republika právo hospodářství a majetkem státu Povodí Vltavy, státní podnik Holešova 3175/8, Smíchov 15000 Praha 5		trvalý vodní tok přírodního charakteru	vodní plocha		06 42	06	14		
72	2120		39	Kraj Vysočina Želiezka 1882/57 58601 Jihlava Hospodářství se zvláštním majetkem krajů Krajská správa a údržba silnic Vysočina příspěvková organizace Kosovská 1122/16 58601 Jihlava		úprava	ostatní plocha		27 64		04 11		
23	2121		542	Kručník Miroslav Zboří 22 50291 Habry		trvalý travní porost	travní	77001 0054	36 54	23	22		ZPF
										29	08 47		



POVODÍ VLTAVY

Povodí Vltavy, státní podnik
závod Dolní Vltava
Grafická 36
150 21 Praha 5

TEL.: 257 099 111
FAX: 257 313 522

BANKOVNÍ SPOJENÍ:
KOMERČNÍ BANKA, a.s. PRAHA 5
č.ú.: 31632051/0100

D projekt Ing. Jan Pracný
Výholec 23
624 00 Brno

VÁŠ DOPIS ZNAČKY/ZE DNE
--- / 21. 9. 2018

NAŠE ZNAČKA
55329/2018-242-MŠ

VYŘIZUJE/LINKA
Ing. Veronika Marešová / 292
veronika.maresova@pvl.cz
Richard Havlíček / 720 976 914

DATUM
22. 10. 2018

II/346 Leština u Světlé, propustek v km 0,415

- I. stanovisko správce povodí
- II. vyjádření správce toku

K.Ú: Leština u Světlé, Sázavka

KRAJ: Vysočina

ID VÚ: DVL_0280 Sázavka od pramene po ústí do toku Sázava
65200 Krystalinikum v povodí Sázavy

VODOPRÁVNÍ ÚŘAD: Světlá nad Sázavou
Č.H.P.: 1-09-01-1070-0-00

V zastoupení investora stavby, kterými jsou Krajská správa a údržba silnic Vysočiny, příspěvková organizace, Kosovská 1122/16, 586 01 Jihlava, jste nám emailem ze dne 21. 9. 2018 zaslali žádost o stanovisko k projektové dokumentaci pro stavební povolení a provedení stavby „II/346 Leština u Světlé, propustek v km 0,415“. Projektovou dokumentaci vypracoval v říjnu 2018 Ing. Jan Pracný, ČKAIT 1000218.

Předmětem dokumentace je odstranění stávajícího nevyhovujícího propustku a stavba nového mostního objektu. Most bude proveden jako rám z žb konstrukce s rovnoběžnými křídly. Světlost přemostění je 3,0 m, výška mostu nade dnem toku 3,581 m. Konstrukce mostu je navržena na převedení návrhového průtoku Q100. Koryto toku pod mostem bude ve tvaru lichoběžníkové kynety s bermami, koryto bude opevněno dlažbou z lomového kamene. Celková délka úpravy toku je 15,0 m.

Propustek převádí silnici přes drobný vodní tok (DVT) Leština IDVT 10251328, tento DVT je ve správě Lesy ČR, státní podnik.

Stavba se nachází na hranici záplavového území Q100 významného vodního toku (VVT) Sázavka IDVT 10100149, který je ve správě Povodí Vltavy, státní podnik.

Stavbou bude dotčen pozemek parc.č. 2119 k.ú. Sázavka, ke kterému má Povodí Vltavy, státní podnik právo hospodařit.

Záměr se nachází ve vodním útvaru povrchových vod DVL_0280 Sázavka od pramene po ústí do toku Sázava, jehož chemický stav je hodnocen jako dobrý a ekologický stav jako zničený stav a ve vodním útvaru podzemních vod 65200 Krystalinikum v povodí Sázavy, jehož chemický stav je hodnocen jako nevyhovující a kvantitativní stav jako vyhovující.

Souřadnice X, Y nebyly žadatelem doloženy.



I. Na základě ustanovení § 54 odst. 4 zákona č. 254/2001 Sb., o vodách a o změně některých zákonů (vodní zákon) ve znění pozdějších předpisů, vyhlášky Ministerstva zemědělství č. 183/2018 Sb., o náležitostech rozhodnutí a dalších opatření vodoprávního úřadu a o dokladech předkládaných vodoprávnímu úřadu vydává Povodí Vltavy, státní podnik, jako příslušný **správce povodí** v dílčím povodí Dolní Vltavy k předložené projektové dokumentaci následující

s t a n o v í s k o :

A. Z hlediska zájmů daných Národním plánem povodí Labe a Plánem dílčího povodí Dolní Vltavy [ustanovení §24 až §26 vodního zákona] **je uvedený záměr možný, protože lze předpokládat, že záměrem nedojde ke zhoršení stavu vodního útvaru, a že nebude mít za následek nedosažení dobrého stavu.**

Toto hodnocení vychází z posouzení souladu daného záměru s výše uvedenými platnými dokumenty.

B. Z hlediska dalších zájmů daných vodním zákonem **souhlasíme** s dokumentací pro stavební povolení a provedení stavby „II/346 Leština u Světlé, propustek v km 0,415“ **za předpokladu splnění těchto podmínek:**

1. Při stavbě je nutno zajistit, aby **nedošlo ke znečištění koryt** vodních toků výkopovým ani dalším materiálem nebo ropnými či jinými látkami škodlivými vodám. Prováděnými pracemi nesmí být ohrožena kvalita povrchové ani podzemní vody. Na stavbě musí být prostředky pro zneškodnění případné havárie.
2. Záměr bude **odsouhlasen příslušným vodoprávním úřadem.**
3. Po dobu stavby bude zajištěno **neškodné převedení povrchových vod** protékajících místem stavby.
4. **Odvodnění mostu** bude provedeno tak, aby **nedocházelo ke škodám** na přilehlých pozemcích a korytě toku.
5. **Opevnění v korytě toku a opěrné zdi zůstanou ve správě a majetku investora stavby mostu,** tzn. včetně povinnosti udržovat toto opevnění v řádném technickém stavu a opravovat je.

Dle předložené situace jsou souřadnice propustku dle Centrální evidence vodních toků následující: (S-JTSK) Y: 677672, X: 1088592.

Toto stanovisko správce povodí platí dva roky ode dne jeho vydání.

II. Jako **správce VVT Sázavka** a jako organizace s právem hospodařit na pozemku parc.č. 2119 k.ú. Sázavka vydává Povodí Vltavy, státní podnik, k předložené žádosti jako účastník předmětného vodoprávního řízení následující

v y j á d ř e n í :

Souhlasíme s uvedeným záměrem za podmínek:

1. V záplavovém území nebude skladován odplavitelný materiál.
2. Povodí Vltavy, státní podnik nenese odpovědnost za škody na vodním díle způsobené chodem velkých vod a ledů. V případě, že dojde stavbou a jejím provozem ke škodám na toku, budeme uplatňovat náhradu vzniklých škod.



3. Stavebník vyzve Povodí Vltavy, státní podnik, k uzavření smluvního vztahu, kterým budou sjednány podmínky pro umístění a užívání stavby na pozemku v právu hospodařit Povodí Vltavy, státní podnik a tento smluvní vztah bude uzavřen do vydání rozhodnutí/opatření o provedení stavby.
4. Výzva k uzavření smluvního vztahu, doložená situací, zákresem záboru všech jednotlivých staveb do katastrální mapy, seznamem skutečně dotčených pozemků v právu hospodařit Povodí Vltavy, státní podnik (pokud je zábor pozemku po dobu výstavby odlišný od záboru trvalého charakteru (i služebnost), tak je třeba uvést rozsah obou záborů a zábor je nutno uvést včetně vyznačení případného umístění zařízení staveniště a včetně meziskládky vytěžené zeminy), předpokládanou výměrou jednotlivých záborů v m², účelem záboru se specifikací staveb a objektů na něm umístěných, termínem zahájení a ukončení prací na pozemku, platným stanoviskem a dále dle stanoviska, bude doručena v dostatečném časovém předstihu na Povodí Vltavy, státní podnik, závod Dolní Vltava, majetkové oddělení, Grafická 36, 150 21 Praha 5.
5. S ohledem na velikost dočasného záboru a délku jeho trvání bude dále uzavřen příslušný smluvní vztah na užívání pozemku po dobu stavby, a to do vydání rozhodnutí/opatření o provedení stavby.

Toto vyjádření není konečným návrhem na způsob a podmínky majetkoprávního vypořádání stavbou dotčeného majetku v právu hospodařit Povodí Vltavy, státní podnik. Povodí Vltavy, státní podnik, bude ještě dále posuzovat, zda a za jakých podmínek má dojít k uzavření jakékoli smlouvy. Vyjádření k výzvě stavebníka/vlastníka stavby, či následné uzavření jakékoli smlouvy, bude bezvýhradně provedeno písemnou formou, jako nezbytná podmínka pro další užívání pozemku v právu hospodařit Povodí Vltavy, státní podnik.



Ing. Jiří Friedel
ředitel závodu Dolní Vltava

Bez příloh.

Na vědomí:

spis (SP-2018/11684)

ZDV PS7 Havlíček



LESY ČESKÉ REPUBLIKY S.P., ST - oblast povodí Vltavy, Benešov

Tyršova 1902, Benešov 256 01, tel. +420956954111, Fax.: +420317705619, ost54@lesycr.cz, ID DS: e8jcfsn

D projekt**Ing. Jan Pracný
Výholec 23
624 00 Brno**

VÁŠ DOPIS ZN.

ČÍSLO JEDNACÍ

SPISOVÁ ZNAČKA

DATUM

LCR954/003862/2018

LCR0032696/2018

24.09.2018

VYŘIZUJE

TELEFON

GSM

FAX

E-MAIL

Kráčmerová Miluše

956954215

Miluse.Kracmerova@lesycr.cz

Vyjádření k dokumentaci pro stavební povolení na akci „II/346 Leština u Světlé, propustek v km 0,415“

Jedná se o zbourání stávajícího propustku a výstavbu nového. Propustek bude železobetonový monolitický s doplněním rovnoběžnými křídly. Světlá výška propustku bude 3,101 m, šířka 3,0 m, což dle hydrotechnických výpočtů vyhovuje příslušné technické normě (ČSN EN 1991-2). Opevnění dna a břehů vodního toku před a za propustkem bude z lomového kamenem do betonu se zpevněním příčnými prahy.

Projektová dokumentace z 10/2018 byla zpracovaná firmou D projekt, odpovědný projektant – Ing. Jan Pracný.

Stavba se nedotkne pozemků ve vlastnictví státu s právem hospodaření Lesů ČR, s. p., nedotkne se staveb v majetku Lesů ČR s. p.

Lesy ČR, s. p., Správa toků Benešov – oblast povodí Vltavy, jako určený správce Leštiny (IDVT 10251328; ČHP 1-09-01-107, ř. km 0,1), **souhlasí s akcí „II/346 Leština u Světlé, propustek v km 0,415“** za dodržení těchto podmínek:


- 1) Stavba bude řádně projednána, včetně souhlasu vlastníků dotčených pozemků.
- 2) Správa toků Benešov nenese žádnou odpovědnost za škody způsobené vodním tokem na majetku na výše uvedené akci.
- 3) Veškeré objekty vybudované v rámci prací zůstávají ve správě investora stavby, nebo jeho právního nástupce, který odpovídá za škody vzniklé při stavbě, nebo provozu díla.
- 4) Veškeré stavební materiály včetně výkopového materiálu budou ukládány mimo záplavové území.
- 5) Uskladňování PHM, olejů a ostatních závadných látek včetně doplňování do strojů bude prováděno výhradně mimo záplavová území.
- 6) V případě zásahu do břehového porostu, bude zásah projednán se správcem toku.

- 7) Po dokončení stavby, v případě kolaudace před kolaudací, bude správce toku vyzván k posouzení stavu toku, případné nedostatky budou odstraněny na náklady investora akce.

Toto vyjádření platí 2 roky ode dne jeho vydání.



S pozdravem


Ing. Mojmíra Hillermanová
vedoucí Správy toků-oblast povodí Vltavy



KRAJSKÝ ÚŘAD KRAJE VYSOČINA
Odbor dopravy a silničního hospodářství
Žižkova 57, 587 33 Jihlava, Česká republika
tel.: 564 602 235, e-mail: posta@kr-vysocina.cz

D projekt - Ing. Jan Pracný
Výholec 23
624 00 Brno
(prostřednictvím DS)

Váš dopis značky/ze dne
20. 9. 2018

Číslo jednací
KUJI 70146/2018

Vyřizuje/telefon
Bc. Lukáš Čaha
Tel.: 564 602 380
caha.l@kr-vysocina.cz

V Jihlavě dne
4. října 2018

Vyjádření k akci II/346 Leština u Světlé, propustek v km 0,415

Krajský úřad Kraje Vysočina, odbor dopravy a silničního hospodářství obdržel dne 20. 9. 2018 žádost o zaslání stanoviska k připravované PD stavby silnice **II/346 v katastru obce Leština u Světlé**.

Krajský úřad Kraje Vysočina, odbor dopravy a silničního hospodářství oddělení dopravní obslužnosti k předložené dokumentaci sděluje následující:

Po silnici II/346 v současné době provozuje veřejnou osobní linkovou dopravu vnitrostátní dopravce:

- ARRIVA VÝCHODNÍ ČECHY a.s., Na Ostrově 177, 537 01 Chrudim
- linka č. 600560 Ledec n. Sázavou – Leština u Světlé – Golčův Jeníkov

Vyjádření dopravní obslužnosti se vztahuje pouze ke spojům a linkám zajišťující závazek veřejné služby. V současné chvíli v předmětném úseku procházejí spoje linky 600560.

Z projektové dokumentace vyplývá úplné uzavření komunikace II/346 v km 0,415.

Objízdná trasa pro veřejnou linkovou osobní dopravu (VLOD) linku 600560 spoje č. **2, 9** je navržena následovně: **Habry – I/38 – Golčův Jeníkov – II/130 – Nová Ves u Leštiny – II/130 Leština u Světlé. Platí obousměrně.**

Objízdná trasa pro veřejnou linkovou osobní dopravu (VLOD) linku 600560 spoje č. **13, 16** je navržena následovně: **Leština u Světlé – II/130 – Kynice – Číhošť, rozc. – III/34731 – Vlkanov – III/34734 – Ovesná Lhota – III/34734 – Sázavka – III/3471 – Leština u Světlé, Štěpánov. Platí obousměrně.**

V rámci navrženého řešení předmětné uzavírky nedojde k dočasnému přemístění zastávek.

Důležité upozornění. Do doby realizace stavebních prací může dojít ke změně dopravce a vedení linek. Od roku 2020 se počítá s novým systémem veřejné dopravy, tzv. Veřejná doprava Vysočiny. Nový systém veřejné dopravy může mít zásadní vliv na řešení dané uzavírky. Žádost o souhlas s dočasným přemístěním zahájením zastávek musí zhotovitel předložit dopravnímu úřadu (pan Ing. Kovář) minimálně 30 dní před zahájením stavebních prací.

Děkuji s pozdravem

Ing. Hana Strnadová
vedoucí odboru dopravy a silničního hospodářství



Záznam

z technicko-dokumentační komise

Název akce:

II/346 Leština u Světlé, propustek v km 0,415

Datum a čas jednání:
24.1.2019

Místo jednání:
KSUSV, Jihlava

Přítomni:
Prezenční listina

Průběh a závěry jednání:

1. Na dnešní jednání byl předložen zpracovaný koncept dokumentace DSP+PDPS, vč. položkového rozpočtu.
2. Na TDK byly vzneseny připomínky k dokumentaci DSP+PDPS (doplnit detail schodiště, doplnit PZ provizorní lávka, posun odvodňovacích trubiček, atd.). Připomínky budou zapracovány do finál DSP+PDPS. Zhotoviteli byly předem zaslány připomínky k rozpočtu (viz příloha), další připomínky k rozpočtu byly vzneseny na TDK, budou provedeny projednané úpravy rozpočtu, položky rozpočtu budou mít sjednocená pořadová čísla.
3. Zhotovitel zajistí zpracování Plánu BOZP osobou s osvědčením.
4. Po zapracování výše uvedených připomínek se DSP+PDPS ze strany objednavatele odsouhlasuje. Zhotovitel zašle zástupci objednavatele finální verzi DSP+PDPS elektronicky a 1x paré papírově. Další paré bude odevzdáno po vydání stavebního povolení.
5. V žádosti o stavební povolení bude uveden stavebník: Kraj Vysočina, na základě zřizovací listiny v zastoupení: Krajská správa a údržba silnic Vysočiny p.o., z důvodu osvobození od správních poplatků.
6. Objednavatel zašle zhotoviteli souhlas vlastníků dotčených pozemků s vynětím ZPF a vlastníky podepsané situaci (ke stavebnímu povolení).

zapsala Ing. Marta Smerekovská
24.1.2019

**Krajská správa a údržba
silnic Vysočiny**
příspěvková organizace
Kosovská 16, Jihlava 586 01

Místo konání: K SUŠI JIHLAVA

[illegible]

Záznam z jednání II/346 Leština u Světlé, propustek v km 0,451

Jednání proběhlo: dne 10.12.2018 v zasedací místnosti KSÚSV, str. Havlíčkův Brod
Přítomni: viz prezenční listina

Toto jednání proběhlo za účelem projednání rozpracované DSP+PDPS.

A/ Projektant seznámil přítomné s kompletním konceptem DSP+PDPS, která byla vypracována v souladu se schválenou DÚR a s požadavky DOSS.

Po podrobné diskusi nad předloženou výkresovou dokumentací přítomní souhlasili s navrženým technickým řešením, které splňuje požadavky objednatele a další požadavky DOSS (viz vyjádření v části Doklady). Účastníci jednání uplatnili níže (viz B/) uvedené požadavky a připomínky, které projektant v plném rozsahu zapracuje do DSP+PDPS.

B/ Na základě podrobné diskuse všech zúčastněných bylo dohodnuto:

B1/ Zástupce KÚ kraje Vysočina požaduje, aby nová vozovka na obou předmostích byla navržena a provedena od ZÚ po KÚ v plné konstrukční tl.550mm.

B2/ Spodní část přechodové oblasti pod těsnicí fólií k drenáži (obsyp základů) bude navržena z výplňového mezerovitého betonu. Horní část přechodové oblasti nad těsnicí fólií bude navržena ze šterkodrti (hutněno na $I_d = \min. 0,9$ po vrstvách tl.0,3m).

B3/ Odvodnění vozovky a mostu bude provedeno dvěma skluzy (před i za ŽB římsou) na vnitřní (nižší) straně směrového oblouku. Skluz na pravém břehu potoka bude řešen jako služební schodiště z lomového kamene do betonu s vyspárováním. Odláždění koryta (lomový kámen do betonu s vyspárováním) bude plynule navázáno na odláždění kolem mostních křídel.

B4/ Příloha D1/ Organizace výstavby bude obsahovat:

a/ Výkres PDZ objížděné trasy po dobu výstavby

Byla dohodnuta značená objížděná trasa pro veškerou dopravu: „Habry – II/347 – Světlá nad Sázavou (Čapkova ulice) – III/34731 – II/130 – Leština u Světlé a zpět.“


b/ Výkres objížděných tras pro VLOD 600560 dle Vyjádření KÚ Vysočina ODSH odd. dopravní obslužnosti.

c/ Výkres pěší trasy (po dobu výstavby) dle požadavku obce Leština u Světlé. Tento výkres bude obsahovat situační i výškové řešení pěší trasy (uvnitř Dočasného záboru pozemků).

d/ Výkres kácení a ochrany stávajících vzrostlých stromů.

e/ Výkres vodorovného dopravního značení VDZ. Po obou stranách vozovky jsou navrženy vodící čáry V4 š.125mm provedené v plastu (střední dělicí čára není navrhována).

B5/ V souladu s úpravou pěší trasy (mimo stávající vzrostlé stromy) bude upraven Záborový elaborát.







Zaznamenal: Ing. Jan Pracný

V případě nesouhlasu se zněním záznamu prosím o neprodlené zaslání opravy nebo doplnění na adresu projektanta, jinak se má za to, že zúčastnění se záznamem souhlasí.

PRESENČNÍ LISTINA

II/346 Leština u Světlé, propustek v km 0,451

z jednání dne: 10.12.2018
místo konání: KSÚSV - Havlíčkův Brod

Jméno	Firma	telefon / e-mail	Podpis
Monika Kautňáková	KSÚSV IO	737 143 777 kautnikova@ksusv.cz	
Irena Sedová	Kraj Vysočina	424 650 234 sedova.i@kr-vysocina.cz	
Josef Čulík	KSÚSV TBO TTB	424 026 243 kulik.j@ksusv.cz	
MARTA SMERKOVSKÁ	KSÚSV DIV	439 685 846 smerkovska.m@ksusv.cz	
JAN PRACNÝ	D-PROJEKT	602 986 867 jpracky@674ik.com	



Záznam

z technicko-dokumentační komise

Název akce:

II/346 Leština u Světlé, propustek v km 0,415

Datum a čas jednání:
10.12.2018

Místo jednání:
KSUSV, Havlíčkův Brod

Přítomni:
Prezenční listina

Průběh a závěry jednání:

1. Na dnešní jednání byl předložen dopracovaný koncept dokumentace DUR.
2. Na stavbu vydal vyjádření MěÚ Světlá nad Sázavou, stavební úřad - dle §15 odst.2 stavebního zákona nevyžaduje vydání rozhodnutí o umístění stavby ani územní souhlas.
3. Do dalšího stupně dokumentace budou zapracovány připomínky KSUSV, zaslané emailem: např. rozdělit členění SO 001 demolice, SO 201 most, doplnit lávku pro pěší.
4. Projektant k DSP+PDSP předloží rozsah kácení, upravený ZE a situaci s vyznačením záborů, k zajištění souhlasu vlastníků dotčených pozemku, které je požadováno ke stavebnímu povolení. Povolení kácení, uzavření majetkovprávních smluv a zajištění podpisů vlastníků na situaci zajistí KSUSV.
5. Zpracovaná DUR se odsouhlasuje. Paré DUR, vč. geodetického zaměření, inženýrsko-geologického průzkumu projektant předložil objednateli.

zapsala Ing. Marta Smerekovská
10.12.2018

PRESENČNÍ LISTINA

II/346 Leština u Světlé, propustek v km 0,451

z jednání dne: 10.12.2018
místo konání: KSÚSV - Havlíčkův Brod

Jméno	Firma	telefon / e-mail	Podpis
Monika KAVRČÁKOVÁ	KSÚSV IO	737 243 777 kavrac@ksusv.cz	
Irena Sedová	Kraj Vyšáček	424 650 237 sedova.i@kr-vysocina.cz	
Jan KAVRČÁK	KSÚSV TIS H. JEDL	424 026 242 kavrac.j@ksusv.cz	
JOSEF ČULKA	KSÚSV TBO TTB	724 240 950 culka.j@ksusv.cz	
MARTA ŠMERČOVSKÁ	KSÚSV DIV	439 687 846 smereckova.m@ksusv.cz	
JAN PRACNÝ	D-PROJECT	602 986 867 jpracny@gmail.com	



Obec Leština u Světlé

582 86 Leština u Světlé 51

tel. 569 730 304, e-mail: ou.lestina@tiscali.cz

D-projekt Brno
Pracný Jan, Ing.
Výholec 1148/23
624 00 Brno - Komín

Čj.: Obú/Lus 464-2018-11

Leština u Světlé 30.11.2018

Věc: SOUHLASNÉ STANOVISKO

Obec Leština u Světlé vydává souhlasné stanovisko pro vydání Stavebního povolení dle DSP/PDPS na akci „II/346 Leština u Světlé, propustek v KM 0,415“.

Ing. Karel Krajíček - starosta





Obec Leština u Světlé

582 86 Leština u Světlé 51

tel. 569 730 304, e-mail: ou.lestina@tiscali.cz

D-projekt Brno
Pracný Jan, Ing.
Výholec 1148/23
624 00 Brno - Komín

Čj.: Obú/Lus 382-2018-10

Leština u Světlé 2.10.2018

Věc: SOUHLASNÉ STANOVISKO

Obec Leština u Světlé vydává souhlasné stanovisko pro vydání Územního rozhodnutí a Stavebního povolení na akci „II/346 Leština u Světlé, propustek v KM 0,415“ za podmínek :

1. Stavba se nijak nedotkne stávajícího vodovodu ve správě obce na pozemku pč. 129/5, 128/11, 128/1, 128/6 v k.ú. Leština u Světlé a pč. 547 v k.ú. Štěpánov u Leštiny
2. Po dobu výstavby bude řešena dopravní obslužnost obce Štěpánov u Leštiny – školní spoj (Štěpánov – Dobruška)
3. Po dobu výstavby bude zřízen **přechod pro pěší**

Ing. Karel Krajíček - starosta



Obec Leština u Světlé

582 86 Leština u Světlé 51

tel. 569 730 304, e-mail: ou.lestina@tiscali.cz

D-projekt Brno
Pracný Jan, Ing.
Výholec 1148/23
624 00 Brno - Komín

Evid. Číslo žádosti : 0000255403


V Leštině u Světlé : 17.9.2018

Věc : vyjádření k technické infrastruktuře - II/346 Leština u Světlé, propustek v KM 0,415

Dobrý den. V příloze zasílám informaci o technické infrastruktuře v majetku naší obce.

Jsem s pozdravem

Ing. Krajíček Karel - starosta



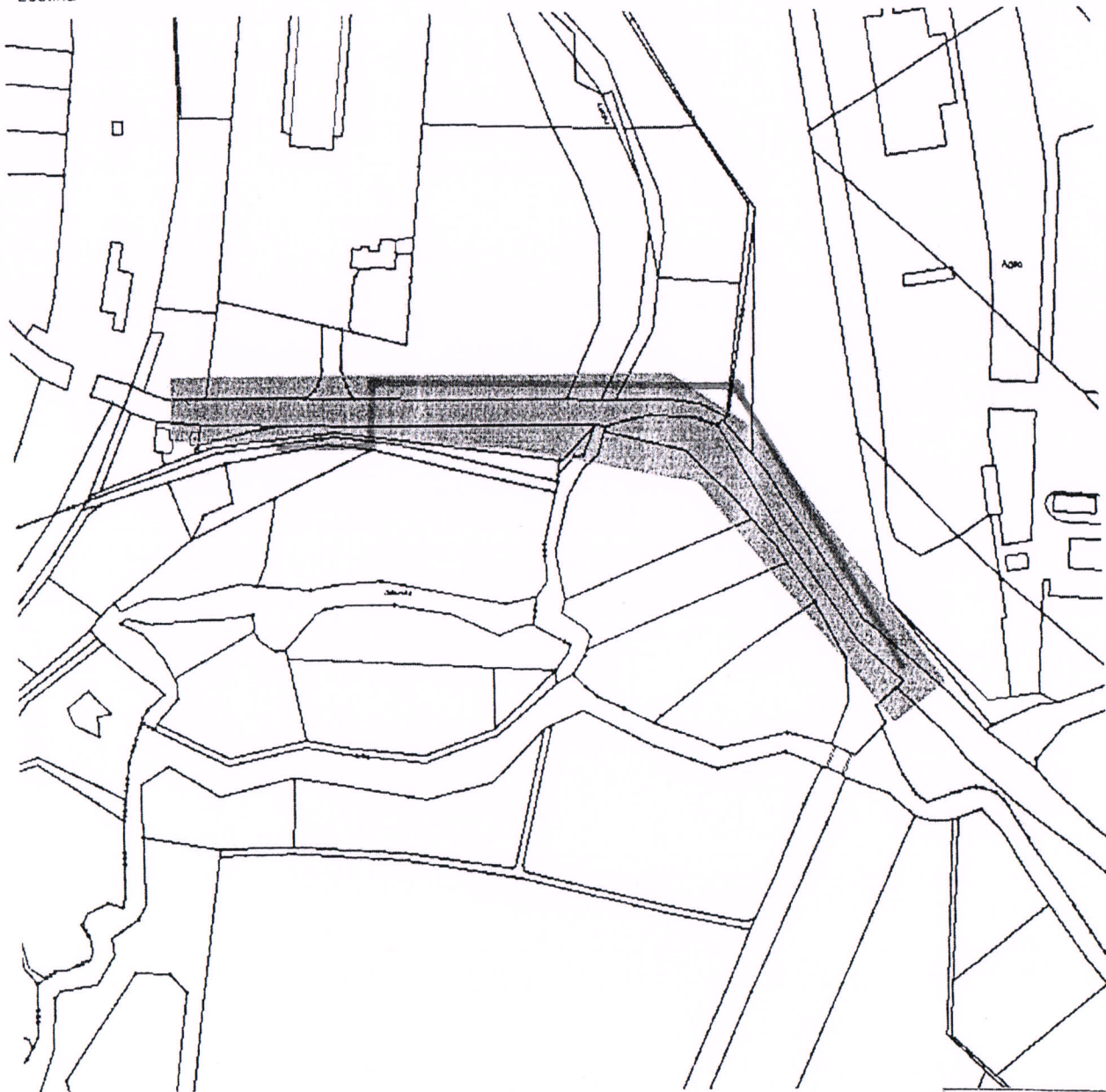
Zákres zájmového území

Dotčená k.ú.:

KÚ: Leština u Světlé (680541), Sázavka (746282), Vrbice u Leštiny (680567), Štěpánov u Leštiny (680559)

Dotčené pozemky:

Leština



Obec

582 86 LEŠTINA u Světlé 51

IČO: 002 67 783

podpis

17-09-2018

Tato žádost byla vygenerována službou e-UtilityReport, kterou provozuje HRDLIČKA spol. s r. o.

Více informací o službě naleznete na <http://www.mawis.eu>. V případě dotazu či zájmu o příjem žádosti elektronickou cestou,

kontaktujte zákaznické centrum: tel.: +420 251 618 458, e-mail: info@mawis.eu

OBEC SÁZAVKA

SÁZAVKA 12, 58244 SÁZAVKA IČO: 00268186


V Sázavce 17.9.2018

D-Projekt Brno
Ing. Pracný Jan
Výholec 1148/23
624 00 Brno - Komín
IČ: 62087851

Věc: Vyjádření k žádosti číslo 0000255403

Obec Sázavka nemá v uvedeném úseku žádné sítě ve své správě.

Souhlasíme s vydáním územního rozhodnutí a stavebního povolení na přestavbu stávajícího propustku.



Josef Bárta, starosta obce

OBEC SÁZAVKA
582 44 Sázavka 12
IČO: 00268186